

SCHLADMING  
DACHSTEIN



# Erlebnis Rittisberg

Ramsau  
am Dachstein

Tel.: +43 3687 81776  
[www.rittisberg.at](http://www.rittisberg.at)



2026  





**INFO**  
Tel.: +43 3687 81776  
[www.rittisberg.at](http://www.rittisberg.at)

## Erlebe den Sommer am Rittisberg

Experience summer on Rittisberg

**Abenteuer, Spaß, Wandern und Erholung  
in Ramsau am Dachstein.**

Egal ob schwebend an der Flyline, rasant im Rittisberg Coaster, erfrischt im Badesee und Freizeitpark Ramsau Beach, verzaubert am längsten Märchenweg der Steiermark oder mutig durch den Waldhochseilgarten schwingend: Der Rittisberg bietet dir eine Vielzahl an Erlebnissen für deinen Familienurlaub.

Die Betriebszeiten werden bei der Rittisberg-Talstation und den jeweiligen Attraktionen ausgehängt sowie im Internet veröffentlicht.

Adventure, fun, hiking and relaxation in Ramsau am Dachstein. Come and explore the varied Rittisberg offer with lots of fun activities for your family holiday. Try floating along the Flyline, dashing down the Rittisberg Coaster, refreshing in the swimming lake, enjoying Ramsau Beach leisure park, hiking the charming fairy tale trail – the longest of its kind in Styria, or swinging through the Forest high ropes course.

We will publish the opening hours at the Rittisberg base station, at the activity entrances, as well as online on our website and social media.

### MÄRCHENWEG FAIRYTALE TRAIL

**Der Märchenweg am Rittisberg wurde neu gestaltet – digital und jetzt auf Deutsch und Englisch!**  
Auf der 2,5 km langen Strecke könnt ihr an 12 Stationen spannende Märchen direkt mit dem Handy anhören.

The Fairytale Trail at Rittisberg has been redesigned – now digital and available in both German and English!  
Along the 2.5 km route, you can listen to exciting fairytales at 12 different stations right on your phone.



## INHALTSVERZEICHNIS CONTENT

- 2 Der Rittisberg – About Rittisberg
- 3 Märchenweg – Fairytale Trail
- 5 Neuigkeiten – News
- 6 Rittisbergbahn – Gondola
- 8 Rittisberg Coaster Sommerrodelbahn – Summer Tobogganing
- 10 Waldhochseilgarten – High Ropes Courses
- 12 Flyline Rittisberg
- 14 Bogensport am Rittisberg – Archery at Rittisberg
- 16 Alpincenter Dachstein
- 18 E-Bike
- 20 Slalom-Kart– Slalom Cart
- 20 Wander- und Hütten-Erlebnis – Hiking and Alpine Hut Experience
- 21 Wandervorschläge am Rittisberg – Hiking suggestions
- 22 Wanderkarte – Hiking map
- 26 Almhütten – Mountain Huts
- 26 Ochsenalm
- 27 Sonnenalm
- 28 Waldcafe Liftstüberl
- 29 Rittisstadl
- 30 Ramsau Beach Freizeitpark – Leisure park
- 31 Pizzeria Ramsau Beach
- 34 Skiregion Ramsau am Dachstein – Ski resort
- 36 Dachstein Sommercard
- 36 Anfahrtszeiten zum Rittisberg – Travel time

**TIPP**  
Rittisberggrundweg Nr. 5  
siehe Seite 22  
Rittisberg Loop Trail no. 5  
see page 22

Livebilder von  
unseren vier  
Webcams  
Check out our  
four webcams



# Neue Attraktionen am Rittisberg

## Neue Attraktionen am Rittisberg

**AB JUNI 2026 DÜRFEN SICH UNSERE GÄSTE  
AUF ZWEI NEUE HIGHLIGHTS FREUEN:  
FROM JUNE 2026, OUR GUESTS CAN LOOK  
FORWARD TO TWO NEW HIGHLIGHTS:**

Bei der Bergstation auf 1.500 m entsteht mit **Kalis Spielhaus** ein liebevoll gestaltetes, zweistöckiges Spielhaus mit großer Riesenrutsche. Die Eröffnung ist für Ende Juni geplant. Die neue Attraktion bietet Kindern viel Platz zum Spielen und Entdecken und sorgt auch bei Schlechtwetter für abwechslungsreiche Erlebnisse am Berg.

Auch im Talbereich gibt es eine Neuerung: Eine moderne **Infohütte mit integriertem Souvenirshop** lädt zum Informieren, Schmökern und Einkaufen ein und rundet das Angebot am Rittisberg perfekt ab.

At the mountain station at 1,500m, **Kali's Playhouse** is being created – a lovingly designed, two-storey playhouse with a large giant slide. The opening is planned for the end of June. This new attraction offers plenty of space for children to play and explore, and ensures a fun and varied mountain experience even in bad weather.

There is also something new in the valley area: A modern **information hut with an integrated souvenir shop** invites visitors to get information, browse and shop, perfectly rounding off the range at Rittisberg.



# Rittisbergbahn



## 10ER-GONDELBAHN IM SOMMER 10-SEATER GONDOLA LIFT IN SUMMER

Genieße eine sichere und barrierefreie Fahrt auf den Rittisberg. Nimm mit deiner Familie in einer der 10er-Gondeln Platz, die dich zur Bergstation auf 1.500 m Seehöhe bringt. Von hier aus erstrecken sich zahlreiche Rundwanderwege mit bewirtschafteten Hütten. Auch der Höhengspielplatz „I love Rittisberg“, der Themenweg „Auerhuhn“, der Rittisstadl und der Barfußweg liegen direkt an der Bergstation der neuen Kombibahn.

Hop on one of the 10-seater gondolas with your family and enjoy a safe and barrier-free gondola ride up to the Rittisberg top station at 1,500m. Many loop trails to hike with mountain huts along the way await you. Close to the gondola top station, there is the I love Rittisberg playground, the Capercaillie theme walk, the Rittisstadl hut, and the barefoot trail.

## PREISE SOMMER 2026 RATES SUMMER 2026

	Berg- oder Talfahrt One way	Berg- und Talfahrt Up and down
Erwachsene / Adults	€ 18,00	€ 23,50
Senioren / Seniors	€ 17,00	€ 21,50
Jugend / Youth	€ 14,50	€ 19,00
Kind / Child	€ 9,50	€ 13,50

**Betriebszeiten: 9.30 – 17.00 Uhr**  
Siehe Öffnungszeiten im Internet  
oder an der Talstation Rittisberg.

Opening hours: 9.30am to 5pm  
See opening times online or at the  
Rittisberg valley station.

# Rittisberg-Highlights

## MIT DER NEUEN 10ER-GONDELBAHN EASY TO REACH WITH THE 10-SEATER GONDOLA

- Höhengspielplatz Rittisberg
- Gipfelkreuzrundweg
- Märchenweg
- Kalis Rätselrallye am Gipfelweg
- Barfußweg
- Kalis Spielhaus
- Kunst verbindet Natur und Tourismus
- Rittisberg playground
- Rittis summit-cross loop
- Fairytale trail
- Kali's Puzzle Rallye on the Summit Trail
- Barefoot path
- Kali's Playhouse
- Art meets nature and tourism

## WANDERUNGEN ZUR FLYLINE RITTISBERG HIKE TO THE RITTISBERG FLYLINE

Wanderung 30 min zur Flyline Rittisberg Richtung Talstation  
Hike 30 minutes to the Flyline Rittisberg in the direction of the valley station

## BARFUSSWEG BAREFOOT PATH

Die Wanderung am Barfußweg führt Eltern und Kinder auf mehr als 30 Stationen über die verschiedensten Bodenbeschaffenheiten. Der Barfußweg befindet sich direkt an der Bergstation am Rittisberg beim Rittisstadl.

The barefoot path is at the Rittisberg top station, at the Rittisstadl. Take your shoes off and be at one with nature, the soil beneath your feet.

## AUERHAHN LEHRPFAD AM RITTISBERG CAPERCAILLIE THEMED TRAIL

Auf einem 200 m langen Panoramaweg wird der Lebensraum des Auerwildes erklärt.

Enjoy, panoramic 200m themed trail, perfect for children to learn all about the capercaillie and its habitat.



# Rittisberg Coaster



**1.300 METER SOMMER-RODELSPASS**  
1.300 METRES OF SUMMER-TOBOGGANING FUN

## Die Allwetter-Rodelbahn ist die Attraktion in Ramsau am Dachstein.

Geräuschlos flitzt man auf Stahlrohren ins Tal ... zu hören nur das Jubeln der Rodler. Hinab geht es mit den orangefarbenen Ein- oder Zweisitzern. Wie rasant oder gemütlich, kann man selbst kontrollieren. Mit einem eigenen Lift geht's dann wieder den Berg hinauf. Egal bei welchem Wetter, ob Regen oder Sonnenschein.

**Sommercard Bonus:** In der Vor- und Nachsaison 2026 gibt es eine einmalige freie Fahrt mit der Sommerrodelbahn. 14. Mai bis 1. Juli und ab 17. September bis 11. Oktober 2026.

The all-weather toboggan track is the top attraction in Ramsau am Dachstein.

Come rain or sunshine, you dart down the steel track to the sound of cheering tobogganists. In orange one or two-seaters, you make your way down the hill however fast you want – high speed or easy going. A lift drags you back up.

**Sommercard Bonus:** During pre- and post-season 2026, you get one summer toboggan free ride from May 14 to July 1 and from September 17 to October 11, 2026.

## PREISE SOMMER 2026 RATES SUMMER 2026

	1 Fahrt 1 run	3 Fahrten 3 runs	5 Fahrten 5 runs
Erwachsene Adults	€ 11,00	€ 30,00	€ 43,50
Kind (8–15 Jahre) Child (8–15 years)	€ 8,50	€ 23,00	€ 33,00
1 Erw. + 1 Kind (3–7 Jahre) 1 adult + 1 child (3–7 years)	€ 13,00	€ 36,50	€ 52,00

**Kinder am Rittisberg dürfen:**

- ab 3 Jahren mitfahren
- ab 8 Jahren und einer Größe von 1,30 m alleine fahren

Children at Rittisberg Coaster:

- 3 years+ can ride with an adult
- 8 years+ and 1.30m tall can ride by themselves

Die Gewichtsbeschränkung liegt bei 120 kg  
The weight limit is 120 kg

## RITTISBERG COASTER FACTS

Gesamtstreckenlänge / Total length: **1.330 m**

Bergaufbahn / Lift track length: **330 m**

Bergabbahn / Downhill track length: **1.000 m**

Höhendifferenz / Difference in altitude: **120 m**

Fahrzeit ca. / Ride duration approx.: **6 min**

Höchste Stelle über dem Boden / highest point: **9 m**

Bei Schlechtwetter mit Einschränkungen. Bei frühzeitiger Anmeldung sind Gruppen auch an Ruhetagen willkommen.

Opening hours may alter in case of bad weather conditions. If you book in advance, groups are welcome also on days off.



**INFO**

Rittisberg Coaster  
Tel.: +43 3687 81776



# Waldhochseilgarten

## High Ropes Courses



### WALDHOCHSEILGARTEN RITTISBERG MIT NEUEM SICHERHEITSSYSTEM HIGH ROPES COURSES IN RITTISBERG WITH AN ALL-NEW SAFETY SYSTEM

Der Hochseilgarten am FuÙe des Rittisberg punktet mit einem neuen innovativen Sicherheitssystem und unübertrefflichem Spaßfaktor.

Ist vielerorts noch ein aufwändiges Aus- und Einhängen an jeder Station notwendig, kommt im Hochseilgarten am Rittisberg ein völlig neues Sicherungssystem zum Einsatz: das einmalige Einhängen genügt, und Sie sind den ganzen Parcours entlang durchgehend gesichert.

High-ropes courses have opened at the foot of Rittisberg, scoring with a cutting-edge safety system and unbeatable fun factor.

At the new Rittisberg high-ropes courses, no more time-consuming clipping in and clipping out at the stations is necessary. With the modern new safety system, you just have to clip in once, and you are safe for the entire course.



## PREISE SOMMER 2026 RATES SUMMER 2026

Kids-Netzparcours Kids' net course MiniCard	Kostenlos Free	
	Kl. Tour ab 1,15 m Short tour from 1.15m	Gr. Tour ab 1,40 m Long tour from 1.40m
Kind Child	€ 16,00	€ 30,00
Erwachsene Adults	€ 30,00	€ 40,00
Familie (2 Erw. 1 Kind) Family (2 adults 1 child)	€ 57,50	€ 87,00
Je weiteres Kind Every further child	€ 11,00	€ 17,00

Bis 12 Jahre Klettern nur mit einer Begleitperson.

Mit der Dachstein Sommercard gibt es 15 % Ermäßigung auf den Normalpreis, aber keine weiteren Gruppen und Familienpreise.

Bei Schlechtwetter mit Einschränkungen.

Up to 12 years old, climbing is only permitted with an accompanying person. 15% discount with the Summercard to the normal price, but no more group of family discounts. Opening hours may alter in case of bad weather conditions.

Die Gewichtsbeschränkung liegt bei 120 kg  
The weight limit is 120 kg

#### Angebot:

8 Waldparcours, 1 Kids-Netzparcours, die Canopy-Tour und das aufregende Zipline-Abenteuer sorgen für grenzenloses Klettervergnügen am Rittisberg.

#### Offer:

8 forest courses, 1 kids' net course, a Canopy tour, and the exciting Zipline adventure for unlimited climbing fun at Rittisberg.



**INFO**  
Waldhochseilgarten  
Tel.: +43 3687 81776

# Flyline Rittisberg



## DIE WALDACHERBAHN AM RITTISBERG THE FOREST ROLLER COASTER AT RITTISBERG

Dieses einzigartige Erlebnis ist eine coole Attraktion am Rittisberg. Gut gesichert schweben die Besucher an einem Stahlrohr hängend zwischen den Baumkronen die Waldachterbahn nach unten. Spaß für die ganze Familie.

This unique experience is a cool attraction at Rittisberg. Safely secured, visitors glide down the forest roller coaster, suspended from a steel rail, through the treetops. Fun for the whole family.



## PREISE SOMMER 2026 RATES SUMMER 2026

	1 Fahrt 1 run
Erwachsene (ab 16 Jahren) Adults (16 years and older)	€ 12,50
Kind (8 – 15 Jahre) Child (8 – 15 years)	€ 10,00
Senioren (ab Jhg. 1966 und früher) Seniors (born in 1966 or earlier)	€ 11.50
1 Erw. + 1 Kind (3 – 7 Jahre) 1 adult + 1 child (3 – 7 years)	€ 21,00

Die Gewichtsbeschränkung liegt bei 120 kg  
The weight limit is 120 kg

## FLYLINE FACTS

Streckenlänge / Length of track:	430 m
Starthöhe / Level at start:	1.241 m
Zielhöhe / Level at finish:	1.180 m
Höhenunterschied / Difference in altitude:	61 m
Neigung (Ø) ca. / Inclination (Ø) approx.:	14 % / 8 Grad 14% / 8 degrees

Bei Schlechtwetter mit Einschränkungen. Bei frühzeitiger Anmeldung sind Gruppen auch an Ruhetagen willkommen.

Opening hours may alter in case of bad weather conditions. If you book in advance, groups are welcome also on days off.



**INFO**  
Flyline Rittisberg  
Tel.: +43 3687 81776

# Bogensport am Rittisberg

## Archery at Rittisberg



**VIEL SPASS UND ALLE INS BLATT!**  
**HAVE FUN AND MAKE NEW FRIENDS!**

Der Bogensport ist eine der ältesten Traditionen der Menschheitsgeschichte. Vor dem Eisen, vor dem Leinen, vor dem Rad, sogar vor dem gezeichneten Wort gab es den Bogen. Die Bogenschießanlage – die edle Kunst des Bogenschießens erfahren und erlernen. Eine alternative Freizeitaktivität, auch für Teambuilding-Seminare oder Firmenfeiern, Geburtstage oder Familientreffen.

Archery is one of the oldest sports, with evidence of ancient archery all over the world.

Learn the art of using bow and arrow. It is something a bit different for teambuilding workshops or company events, birthday parties or family reunions.

**INFO**

Tel.: +43 676 6089050

[www.schladming-dachstein-bogensport.at](http://www.schladming-dachstein-bogensport.at)



### PREISE SOMMER 2026

#### RATES SUMMER 2026

Ausrüstung und Einweisung am Einschießplatz.  
 Equipment and training at the training area.

Erwachsene  
 Adults € 37,00

Kinder und Jugendliche (12 – 18 Jahre)  
 Children and youth (12 – 18 years) € 30,00

Mit der Dachstein Sommercard gibt es 15 % Ermäßigung!  
 15% discount with the Summercard!

### FAMILIENKARTEN / FAMILY TICKETS

1 Erwachsener und 1 Kind  
 1 adult and 1 child € 57,00

2 Erwachsene und 1 Kind  
 2 adults and 1 child € 83,00

2 Erwachsene und 2 Kinder  
 2 adults and 2 children € 100,00

Leihgebühr für Ausrüstung und Platzgebühr  
 (Bogen, Pfeile, Köcher, Armschutz, Fingerschutz) € 14,00  
 Full equipment rental and course fee

Parcoursbenützung mit eigener Ausrüstung € 12,00  
 Course fee with own equipment

Sommercard Ermäßigung 15 % nur bei den Einweisungen am Bogenplatz. Einweisungen an den Öffnungszeiten jeweils um 10.00 Uhr, 12.00 Uhr und 14.00 Uhr. Einweisungsdauer ca. 90 min. Keine Sommercard-Ermäßigung bei Leihgebühr und Parcoursbenützung. Bei Schlechtwetter mit Einschränkungen. Bei frühzeitiger Anmeldung sind Gruppen auch an Ruhetagen willkommen.

Summer Card discount of 15% applies only to the introductory sessions at the archery range. Introductory sessions take place during opening hours at 10am, 12pm, and 2pm. Duration of each session: approx. 90 minutes. No Sommercard discount on rental fees and course usage. Opening hours may alter in case of bad weather conditions. If you book in advance, groups are welcome also on days off.

# Alpincenter Dachstein



## ALLES UNTER EINEM „DACH“STEIN! ALL UNDER ONE DACHSTEIN

Alle Infos und Buchungsmöglichkeiten des Freizeitangebotes in Schladming Dachstein über einen Anbieter. Das Büro befindet sich direkt neben Sport Ski Willy in Schildlehen.

Activities & booking (all via one provider – office next to Sport Ski Willy, Schildlehen).

### Kostenlos mit Schladming Dachstein Card

(ohne Schladming Dachstein Card € 24,00):

- Montag: Family E-Bike Tour
- Mittwoch: Adventure E-Bike Tour
- Donnerstag: Geführte Wanderung
- Freitag: Bike & Hike

### Ermäßigt mit Schladming Dachstein Card:

- Dienstag: Sonnenaufgangstour
- Genuss-E-Biketour

Free with Schladming Dachstein Card (€ 24 without)

- Mon: Family E-Bike Tour
  - Wed: Adventure E-Bike Tour
  - Thu: Guided Hike
  - Fri: Bike & Hike
- Discounted with Card
- Tue: Sunrise Tour
  - Tue: Gourmet E-Bike Tour



16

### Weitere Angebote:

- Paragleit-Tandemflüge
- Rafting, Canyoning
- Hubschrauber-Rundflüge
- Skirollern
- Klettersteige, Klettern, Bergsteigen
- Gaudi-Olympiade

### More Adventures

- Paragliding Tandem Flights
- Rafting & Canyoning
- Helicopter Scenic Flights
- Ski Roller Training
- Via Ferrata, Climbing, Mountaineering
- Fun Olympics

## LASERBIATHLON ODER ORIGINAL KLEINKALIBER-BIATHLON LASERBIATHLON OR ORIGINAL-BIATHLON

- Laserbiathlon direkt am Rittisberg oder original Kleinkaliber-Biathlon im Biathlonstadion
  - Handhabung eines Laser-/Kleinkalibergewehrs
  - Atem-Schießtechniken
  - Liegend und stehend schießen
  - Auf Wunsch: Staffebewerb
  - Preis Laserbiathlon: ab € 28,00, Mindesttarif: € 165,00
  - Laserbiathlon jeden Montag und Mittwoch von 16.00 bis 17.00 Uhr gratis mit der Schladming Dachstein Card
  - Kleinkaliber-Biathlon: ab € 92,00
- Täglich nach Voranmeldung möglich!**

Test your marksmanship with original weapons in the biathlon stadium or try our harmless Laser rifles directly at the Rittisberg and find the optimal pulse and rhythm for shooting. We will teach you breathing and shooting techniques. Fun and excitement are guaranteed. Price Laserbiathlon: from € 28, minimum rate € 165 Daily by appointment!



**INFO**  
Tel.: +43 3687 81430  
info@alpincenter-  
dachstein.at

17

# E-Bike



## E-BIKE BEI SKI-WILLY E-BIKE AT SKI-WILLY

Der Ausgangspunkt für die schönsten E-Bike-Touren in der Region. E-Bike-Verleih bei SKI-WILLY in Schildlehen und Ramsau Ort.

Starting point for beautiful E-bike tours. E-bike rental at SKI-WILLY in Schildlehen and Ramsau Ort.

### PREISE / RATES

	1 Tag 1 Tag
E-Bike	€ 57,00
E-Bike Fully	€ 82,00
E-Bike Jugend / E-Bike youth	€ 45,00
E-Bike Kinder / E-Bike children	€ 38,00

Mit der Dachstein Sommercard gibt es 15 % Ermäßigung!  
15% discount with the Summercard!

Öffnungszeiten: Täglich geöffnet

Mo. – Sa.: 9.00 bis 18.00 Uhr,

So.: 9.00 bis 17.00 Uhr

Die Öffnungszeiten können abweichen.

Die aktuellen Zeiten findest du online.

Opening hours: open daily

Mon – Sat: 9am to 6pm

Sun: 9am to 5pm

Opening hours may vary.

You can find the current

opening times online.

**INFO**

SKI-WILLY

Tel.: +43 3687 81000

[www.ski-willy.com](http://www.ski-willy.com)



# LOWA

ADVENTURE UNFOLDS  
WITH YOU.



UNFOLD YOUR IMAGINATION  
with LOWA TRAILUX GTX LO JR.

# Slalom-Kart am Drachenlift in Ramsau Vorberg

## Slalom Cart at the Drachenlift in Ramsau Vorberg

Erleben Sie bei uns ein besonderes Urlaubsabenteuer für die ganze Familie.

A holiday highlight for the whole family.

### Betriebszeiten:

- Täglich ab 4. Juli bis 12. September 2026
- 14.00 bis 17.00 Uhr bei trockener Fahrbahn
- Gruppen ab 20 Personen auf Voranmeldung

### Opening hours:

- Every day 4th July to 12th September 2026
- 2 to 5pm if track is dry.
- Groups of 20: please book in advance.



**INFO**  
Tel.: +43 664 8938871  
bachler@tritscherhof.at


## Land-Art Rittisberg

### Rittisberg bietet ein nachhaltiges Gipfelerlebnis.

Der Rittisberg will eine Vorreiterrolle einnehmen. Statt tonnen-schwerem Beton und Stahl kommen nur Naturmaterialien zur Neugestaltung des Gipfelrundwanderwegs zum Einsatz. Wertvolle Freiflächen werden nicht verbaut und bleiben der Natur erhalten. Um den CO<sub>2</sub>-Fußabdruck zu verringern, werden die dafür benötigten Naturmaterialien aus der unmittelbaren Umgebung in der Region Schladming-Dachstein bezogen.

### Rittisberg offers a sustainable summit experience.

The Rittisberg aims to take on a pioneering role. Instead of using tons of concrete and steel, only natural materials are used for the redesign of the circular summit hiking trail. Valuable open spaces are not built over and remain preserved for nature. To reduce the carbon footprint, the natural materials required are sourced from the immediate surroundings in the Schladming-Dachstein region.



20

# Wandervorschläge am Rittisberg

## Hiking suggestions

### GIPFELRUNDWEG AM RITTISBERG RITTISBERG SUMMIT LOOP

**Erkunden Sie das Rittisberg-Gipfelkreuz!** Das Gipfelkreuz befindet sich am höchsten Punkt des Rittisberges auf 1.582 m. Es ist über den Märchenweg oder mit der 10er-Gondelbahn erreichbar.

Für den Rundweg brauchen Sie ungefähr eine Stunde. Genießen Sie die Wanderung mit offenen Augen und vielleicht bringen Sie auch ein Fernglas oder eine Kamera mit, denn die Gipfelrunde bietet immer wieder neue, faszinierende Ausblicke.

Mit einem Rundumblick auf das Dachsteingebiet, die Schlad-minger Tauern, das Ennstal, das Hochkönig-Gebirge bis hin zum Großglockner, präsentiert sich der Rittisberg als prädestinierter Aussichtsberg. Dank seiner leichten Erreichbarkeit ist er ein Ziel für jedermann.

Auch Kinderwägen lassen sich auf diesem Weg mühelos schieben. Ausgangspunkt für den Weg zum Gipfelkreuz ist der Rittisstadl.

Explore the Rittisberg summit cross! The Rittisberg summit cross is at the mountain's highest point, 1,582 m. It can be reached on the Fairytale Trail. Hiking the Summit Loop takes about one hour. Enjoy the hike with open eyes, and bring binoculars or your camera – the Rittisberg Summit Loop has several fascinating viewpoints where you'll enjoy beautiful panoramas. Let your eyes wander across the Dachstein and Tauern mountains, and the Enns valley to the Hochkönig and Großglockner mountains. Rittisberg Summit Loop is easy to access, which is why it is such a popular destination for everyone – and it is even suitable for pushchairs.



21



## Wanderwege am Rittisberg

### Hiking trails at Rittisberg

#### RITTISBERGRUNDWEG NR. 5

##### RITTISBERG LOOP TRAIL NO. 5

Der Rittisberggrundweg ist ein leichter Rundwanderweg, der von jedem Wanderausgangspunkt gestartet werden kann. Zahlreiche romantische Waldpassagen mit herrlichem Ausblick auf das Dachsteinmassiv und die Schladminger Tauern säumen den Weg. Der Rittisrundweg führt an fünf Hütten vorbei und ist leicht mit dem Kinderwagen zu bewältigen.

**Gehzeit für den gesamten Rundweg: 3,5 bis 4 h.**

Stempelpunkte, Forststraße, blau-weiße Markierung.

The Rittisberg Loop is a rather easy path with several entry points. Many romantic paths wind through the forest, with stunning views to the Dachstein mountains and the Schladming Tauern along the loop. The hiking trail passes five mountain huts, and it is suitable for pushchairs and prams.

**Walking time for the entire loop is 3.5 to 4 hours.** Stamp points along the trail, marked blue-white.

**DIE WANDERWEG-NUMMERN BEZIEHEN SICH NUR AUF DIE WANDERKARTE RITTISBERG**  
**THE HIKING TRAIL NUMBERS REFER ONLY TO THE RITTISBERG HIKING MAP**

#### NEUER MÄRCHENWEG ZUR BERGSTATION

##### NEW FAIRYTALE TRAIL TO THE TOP STATION

An vielen Märchenfiguren vorbei führt der spannende Märchenweg zur Bergstation Rittisberg. Die Märchenstationen laden Kinder ein, auf Rapunzels Haar aus dem Turm zu klettern, sich im „Spiegel an der Wand“ zu betrachten, das Knusperhaus von Hänsel und Gretl zu betreten, in die Rolle von Rotkäppchens Großmutter zu schlüpfen.

**Gehzeit gemütlich ca. 1,5 Stunden bis zum Rittisstadl**

The various Fairytale Trail takes in fairytale figures on the walk to the Rittisberg top station. New fairytale stations offer fun activities, inviting kids to climb up Rapunzel's hair into the tower, see themselves in the mirror, enter the witch's gingerbread house or slip into the role of Little Red Riding Hood's grandma.

**Walking time: easy-going about 1.5 hours to the Rittisstadl hut.**

# Wandervorschläge am Rittisberg

## Hiking suggestions



### OCHSENPFAD-RUNDE NR. 2

#### OCHSENPFAD – OXEN PATH LOOP NO. 2

Von der Talstation über den Schwoagbründlweg zur Bergstation, weiter zum Gipfelkreuz auf 1.582 m, dann über den Panoramaweg zum Wurzelweg und zur Ochsenalm. Um die Runde abzuschließen, weiter entlang des Rittisberggrundwegs Nr. 5 Richtung Ramsau Beach zurück zum Ausgangspunkt.

**Gehzeit 2,5 bis 3 h.**

Start the hike at the Rittisberg station, taking the Schwoagbründlweg up to the top station. Hike along the Panorama Path, passing the Rittisberg summit cross on 1,582 m, and along the Wurzelweg path to the Ochsenalm mountain hut. To get back to the starting point, take the Rittisberg Loop Trail no 5 back to Ramsau Beach at the Rittisberg chairlift bottom station. Walking time is 2.5 to 3 hours.

### PANORAMA HÖHENWEG NR. 3

#### PANORAMA TRAIL NO. 3

Der Panorama Höhenweg über das Rittisberg Gipfelkreuz hat zahlreiche schöne Aussichtspunkte auf die mächtigen Dachsteinsüdwände und das Ennstal. Nutzen Sie einen der Verbindungswege ins Tal zu den Hütten Ochsenalm und Sonnenalm. Genießen Sie Schmankerln aus der Region.

**Gehzeit ca. 1,5 h zu den jeweiligen Hütten.**

The Panorama Trail, with beautiful views to the impressive Dachstein south faces and the Enns valley, passes the Rittisberg summit cross. Choose one of the connecting trails back down to the huts Ochsenalm or Sonnenalm, where you can enjoy delicious regional treats.

Walking time is about 1.5 h to each of the huts.

### WURZELWEG NR. 4

#### WURZELWEG – FOREST PATH NO. 4

Leichter, wurzeliger Verbindungsweg (auf Höhe Ochsenalm zwischen dem Rittisberggrundweg und dem Rittispanoramaweg. Nord und Süd.

**Gehzeit ca. 30 min.**

Easy forest path between Rittisberg Loop Trail, Rittisberg Panorama Loop and Ochsenalm.

Walking time is about 30 minutes.

### SONNENALM-PANORAMAWEG NR. 6

#### SONNENALM PANORAMA PATH NO. 6

Der Jägersteig und der Sonnenalm-Panoramaweg haben ihren Ausgangspunkt bei der Sonnenalm. Beide Wege verbinden die Sonnenalm mit dem Gipfelkreuz Rittisberg, dem Rittisstadl und der Rittisbergseilbahn.

**Gehzeit ca. 1 h – steiler Wurzelweg und/oder breiter Forstweg.**

The Jägersteig path and the Sonnenalm Panorama Trail both start at the Sonnenalm hut. The two routes connect the Sonnenalm with the Rittisberg summit cross, the Rittisstadl hut and the Rittisberg lift.

Walking time: about 1 hour – steep hiking path and/or wide forest road.

### SCHWOAGBRÜNDLWEG NR. 2

#### SCHWOAGBRÜNDL PATH NO. 2

Ausgangspunkt ist Ramsau Beach. Von dort aus geht es 300 Meter entlang des Märchenweges, danach zweigt nach rechts ein steiler Waldweg zum Rittisstadl ab.

**Gehzeit ca. 45 min. Steiler, teils wurzeliger Weg.**

Starting point is Ramsau Beach at the bottom of Rittisberg. First, walk along the Fairytale Trail for about 300 metres, then take a right and hike along a steep forest path, which takes you up to Rittisstadl.

Walking time is about 45 minutes.

### WANDERUNG ZUR FLYLINE RITTISBERG

#### HIKE TO THE RITTISBERG FLYLINE

Wanderung von der Bergstation Rittisberg talwärts über den Schwoagbründlweg zur Bergstation der Sommerrodelbahn. Von dort führt links ein Weg zum Start der Rittisberg Flyline. Dort angekommen kann man mühelos die letzten Höhenmeter mit der Flyline ins Tal gleiten oder zu Fuß weiterwandern

**Gehzeit ca. 30 Minuten**

A walk down the hill, starting at the Rittisberg top station. Take the Schwoagbründlweg to get down to the top of the summer toboggan track. There, take a left and follow the new path to get to the Rittisberg Flyline start. From there, you can fly down effortlessly on the Flyline, or keep hiking back down to the valley.

Walking time is about 30 minutes.

# Ochsenalm



Die Ochsenalm liegt auf der Westseite des Rittisberges. Sie erreichen die Hütte über einfach begehbare und kinderwagentaugliche Wanderwege und auch Mountainbiker radeln gerne zur Ochsenalm. Bei Schlechtwetter ist die Hütte ebenso ein beliebtes Ausflugsziel.

The Ochsenalm lies on Rittisberg's west side. The hut is easy to reach across hiking paths and trails suitable for pushchairs and mountain bikes. Even on a rainy day, the hut is a popular destination.

## DIE OCHSENALM BIETET: THE OCHSENALM OFFERS:

- Wasserspiele direkt bei der Hütte
- Spielplatz
- Frisch zubereitete Speisen und hausgemachte Mehlspeisen
- Traditionelles Hüttenpfandl auf Vorbestellung
- Feiern jeder Art gerne auf Anfrage
- Fountain and water wheels
- Playground
- Freshly prepared meals
- Home-made krapfen and cakes
- Traditional hut's pan on request
- All kinds of celebrations and events on request

**INFO**

Ochsenalm  
Thomas Danklmaier  
Tel.: +43 650 4764308



# Sonnenalm



## Ausflugsziel Sonnenalm – echt gemütlich – steirisch

Verschiedene Wanderwege rund um den Rittisberg führen zu unserer uralten Almhütte. Auf der Sonnenterrasse genießt du ein herrliches Bergpanorama, bis hin zum Kitzsteinhorn. Kinderaugen strahlen bei den unzähligen Spielmöglichkeiten. Mit etwas Glück triffst du auch auf den musikalischen Hüttenwirt, der mit seiner steirischen Ziehharmonika ein Ständchen zum Besten gibt.

**Tip:** Wie wäre es mit einem lustigen Hüttenabend mit Ripperlpanne und flambierten Kaiserschmarrn bei Livemusik? (Vorbestellung notwendig)

## Destination Sonnenalm hut – real cosiness – Styrian

Several Rittisberg hiking trails lead to our rustic Alm hut. Enjoy the stunning mountain scenery on the sun terrace with views reaching to Kitzsteinhorn. Children's eyes sparkle at the endless play options. With a bit of luck, you might also meet the musical hut keeper, treating you to one of his legendary performances with his Styrian accordion.

**Tip:** Book up a fun Alpine hut evening with spareribs and Kaiserschmarrn flambé – and some entertaining live music (By request only!)

## SONNENALM-HIGHLIGHTS

- Regionale Schmankerln von süß bis deftig
- Kinderspielplatz, Kinderspielraum bei Schlechtwetter
- Hausgemachte Schnapsauswahl
- E-Bike-Ladestation (Bosch)
- Regional treats, hearty meals to sweet treats
- Children's playground, playroom for bad weather
- Homemade schnaps
- E-Bike charging station (Bosch)

**INFO**

Sonnenalm • Fam. Höfleher  
Tel.: +43 664 1301080 / +43 664 3511277  
sonnenalm@aon.at



# Waldcafe Liftstüberl



**Ein Ort zum Ankommen und Wohlfühlen – Genussplatz am Rittisberg.** Direkt bei der Talstation von Lift und Coaster erwartet Sie unser gemütliches uriges Café & Restaurant – umgeben von Natur, mit herrlicher Sonnenterrasse und großem Kinderspielplatz.

A place to arrive and feel at home. Your spot for enjoyment at Rittisberg. Located right at the base station of the lift and coaster, our cozy and rustic café & restaurant welcomes you – surrounded by nature, with a sunny terrace and large playground for children.

## GENUSS, DER BEGEISTERT ... ENJOYMENT THAT DELIGHTS

- Warme Küche durchgehend bis 20.00 Uhr
- Täglich frisch hausgemachte Kuchen und Torten von Ulli
- Eisvariationen für die süße Auszeit
- Internationale Gerichte und regionale Spezialitäten aus unserer eigenen Bio-Landwirtschaft
- Ripperl, Stelzen und Steirisches Backhendl (auf Vorbestellung)
- Barrierefrei und bequem zugänglich für Familien, Wanderer, Tagesgäste und Gruppen
- Warm meal served all day until 8.00pm
- Fresh homemade cakes and pastries by Ulli
- Ice cream specialties for a sweet break
- International dishes and regional specialties from our own organic farm
- Spare ribs, pork knuckle and Styrian fried Chicken (on request)
- Barrier-free and easily accessible for families, hikers, day visitors and groups

### INFO

Waldcafe • Fam. Wieser  
Tel.: +43 3687 81202



# Rittisstadl



Der Rittisstadl, im Frühjahr 2024 neu umgebaut, ist einer der schönsten Aussichtspunkte der Ramsau auf 1.500 m, erreichbar über verschiedene Wanderwege oder mit der neuen 10er-Gondelbahn.

The new renovated Rittisstadl is one of the most beautiful viewpoints in Ramsau, placed at a highness of 1,500m. You can reach us via various hiking trails or with the new 10-person cable cabin.

## WAS SIE AM RITTISSTADL ERLEBEN: RITTISBERG ATTRACTIONS:

- Ein unvergessliches Panorama
- Sonnenterrasse
- Kinderspielplatz
- Barfußweg
- Höhengspielplatz
- Auerhahn Rundweg
- Kalis Rätselrallye am Gipfelweg
- Kalis Spielhaus
- Incredible panoramic views
- Sun terrace
- Children's mountain playground
- Barefoot path
- Capercaillie loop trail
- Kali's Puzzle Rallye on the Summit Trail
- Kali's Playhouse

### INFO

Rittisstadl • Wolfgang Pitzer  
Tel.: +43 3687 81776-21 / +43 664 3342172

# Ramsau Beach Freizeitpark

## Leisure park



### WAS BIETET DER FREIZEITPARK: THE LEISURE PARK OFFERS:



- Badensee mit 6.000 m<sup>2</sup>
- 2 Beachvolleyballplätze
- Trampolin, Tischtennis
- Keltischer Steinkreis
- Kinderspielplatz
- Slackline
- Badeinsel mit 3-m-Sprungturm und einem 1-m-Sprungbrett
- Campingplatz
- Pizzeria ab 16.00 Uhr
- 6.000 m<sup>2</sup> swimming lake
- 2 beach volleyball courts
- Trampoline, table tennis
- Celtic stone ring
- Children's playground
- Slackline
- Bathing island with 3-metre diving platform and 1-metre springboard
- Camp site
- Pizzeria in the evenings from 4pm

#### Ramsau Beach Cafe-Restaurant

- Dienstag und Mittwoch Ruhetag, geöffnet ab 13.00 Uhr
- Badensee bei Schönwetter täglich
- Inkl. Kiosk am Beach

#### Ramsau Beach Cafe-Restaurant

- Tuesday and Wednesday closed, from 1pm
- Swimming lake in good weather daily
- Incl. kiosk on the beach



# Pizzeria Ramsau Beach



### ITALIENISCHES FLAIR IM RAMSAU BEACH! ITALIAN FLAIR IN THE RAMSAU MOUNTAINS!

Unsere original neapolitanischen, hauchdünnen Pizzen bringen italienisches Flair in die Ramsauer Berge.

Our original Neapolitan, wafer-thin pizzas bring Italian flair to the Ramsau mountains.

#### Öffnungszeiten:

Do. bis Mo. von 16.00 bis 21.00 Uhr  
(Di. und Mi. Ruhetag)

#### Opening times:

Thu to Mon from 4 to 9pm  
Tue and Wed closed

#### INFO

Ramsau Beach  
Tel.: +43 3687 21010  
[www.ramsau-beach.at](http://www.ramsau-beach.at)

SCHLADMING  
DACHSTEIN

# Der Dachstein


Dachstein Himmelsleiter, Treppe ins Nichts,  
Dachstein Eispalast uvm.



# Spiel & Spaß im Hopsiland auf der Planai



Dein  
Name  
auf  
deinen  
Stiften!



**-20%**

**RABATT**

jetzt auf die  
Bestellung mit  
Gutschein-  
Code

Gutschein-Code einlösen auf

**j\_rittisberg**

**WWW.JOLLY-SHOP.EU**

# Skifahren in Ramsau am Dachstein

## Skiing in Ramsau am Dachstein



**Ski**  
**Rittisberg**  
Ramsau am Dachstein

## SKI RITTISBERG IM HERZEN DER 4-BERGE-SKISCHAUKEL UND SKI AMADÉ IN THE HEART OF SKI AMADE

Neue Kombibahn mit 10er-Gondelbahn & 6er-Sesselbahn  
Verbringen Sie Ihren Skiurlaub auf dem Sonnenplateau  
Ramsau am Dachstein. Erleben Sie uneingeschränkte Freiheit  
auf über 760 Pistenkilometern im Herzen der 4-Berge-Ski-  
schaukel und Ski amade, davon 8 familiengerechte Skilifte in  
Ramsau!

- Pistenspaß in der 4-Berge-Skischaukel, Hauser Kaibling, Planai, Hochwurzen und Reiteralp
- 8 familiengerechte Skilifte direkt in Ramsau am Dachstein
- 25 Pistenkilometer auf einer Höhe von 1.200 bis 1.700 m
- Kaliland Erlebnispisten, Skischulen
- Skierlebnis abseits des Massenskilaufs garantiert
- Längste Märchenabfahrt und Nachtrodelbahn am Rittisberg
- Beschneite Pisten
- Winter-Begrüßungsfeste
- Zipfelbobstrecke

Spend your ski holiday on the sunny plateau of Ramsau am Dachstein. Unlimited fun in the heart of Schladming's four interlinked mountains and Ski amade with 760km of ski runs. 8 family-friendly ski lifts await for you in Ramsau.

- Enjoy the interlinked four mountains Hauser Kaibling, Planai, Hochwurzen, and Reiteralp
- 8 family-friendly ski lifts in Ramsau am Dachstein
- 25 km of ski runs from 1,200 to 1,700m
- Kali Land adventure slopes, ski schools
- Experience skiing of the beaten track
- Longest fairytale ski run and night tobogganing on Rittisberg
- Snow making facilities
- Winter welcome shows
- Zipfelbob track



**INFO**

Tel.: +43 3687 81776  
[www.rittisberg.at](http://www.rittisberg.at)





# Ihre Vorteile mit der Dachstein Sommercard

## Your Benefits with the Dachstein Sommercard

- Freie Nutzung der 10er-Gondelbahn sowie kostenloser Eintritt in den Badesee
- -15 % Ermäßigung auf den Eintritt in den Waldhochseilgarten und beim Bogensport
- Eine kostenlose Fahrt mit der Sommerrodelbahn in der Vor- und Nachsaison
- Eine gratis Flyline-Fahrt & Bogensport-Einschulung in der Nachsaison
- Free use of the 10-seater gondola and free admission to the Beach Adventure Park
- 15% discount on entry to the high ropes course and archery range
- One free ride on the summertoboggan run during the early and late season
- One free ride on the Flyline & archery introduction session in the off-season

### ANFAHRTSZEITEN ZUM RITTISBERG TRAVEL TIME

Salzburg	50 min	Schlading	10 min
Eben	25 min	Liezen	1,0 h
Filzmoos	10 min	Linz	2,0 h
Radstadt	20 min	Graz	2,5 h



Rittis-Lift Engelhardt GmbH & Co.KG  
Schildlehen 31 • 8972 Ramsau am Dachstein  
Tel.: +43 3687 81776 • [info@rittisberg.at](mailto:info@rittisberg.at)  
[www.rittisberg.at](http://www.rittisberg.at)